



COMUNE DI GENOVA

DELIBERAZIONE ADOTTATA DALLA GIUNTA COMUNALE
NELLA SEDUTA DEL 28/12/2012

Presiede: Il Sindaco Doria Marco
Assiste: Il Vice Segretario Generale Odone Edda

Al momento della deliberazione risultano presenti (P) ed assenti (A) i Signori:

[n]	[Nome Cognome]	[Carica]	[P/A]
1	Doria Marco	Sindaco	P
2	Bernini Stefano	ViceSindaco	A
3	Boero Pino	Assessore	P
4	Crivello Giovanni Antonio	Assessore	P
5	Dagnino Anna Maria	Assessore	P
6	Dameri Renata Paola	Assessore	P
7	Fiorini Elena	Assessore	P
8	Garotta Valeria	Assessore	P
9	Lanzone Isabella	Assessore	P
10	Miceli Francesco	Assessore	P
11	Oddone Francesco	Assessore	A
12	Sibilla Carla	Assessore	P

DGC-2012-370 APPROVAZIONE DEL PIANO PER L'INSTALLAZIONE DI
RASTRELLIERE PER BICICLETTE SUL TERRITORIO
COMUNALE - ODE 448

Su proposta dell'Assessore alle Politiche Mobilità, Logistica e Trasporto Pubblico, Anna Maria Dagnino;

Premesso che:

- le linee di mandato del Sindaco promuovono la mobilità dolce e le alternative all'uso dell'auto di proprietà, anche attraverso la realizzazione di nuovi cicloposteggi;
- con Deliberazione del Consiglio Comunale n. 01/2010 il Consiglio comunale ha approvato il Documento finale del Piano Urbano della Mobilità genovese (PUM), che individua, tra le scelte caratterizzanti, la realizzazione di interventi a favore della ciclabilità;
- con DGC 127/2009 "Programma di finanziamenti per il miglioramento della qualità dell'aria in aree urbane e per il potenziamento del trasporto pubblico – annualità 2008 – Approvazione del Programma Operativo di Dettaglio relativo alla realizzazione degli interventi e definizione del quadro globale dei cofinanziamenti" la Giunta approva il Programma Operativo di Dettaglio (POD) – "Intervento di Sviluppo della Ciclabilità"
- con Determinazione Dirigenziale n. 17/2012 è stato approvato l'aggiornamento del Programma Operativo di Dettaglio (POD) – "Intervento di Sviluppo della Ciclabilità", che prevede l'estensione, in ambito urbano, dei percorsi ciclo-pedonali e il potenziamento del servizio di Bike Sharing;

Considerato che:

- il Comune di Genova promuove lo sviluppo della mobilità ciclabile, ed in particolare:
 - nel corso del 2008, è entrato in esercizio il sistema di Bike Sharing a pedalata assistita, denominato Mobike, avente le seguenti caratteristiche:
 - 6 stazioni (Piazza Verdi, Ponte Monumentale, Piazza De Ferrari, Piazza Caricamento, Piazza Principe e Matitone)
 - 80 colonnine per l'aggancio e la ricarica dei veicoli
 - 55 biciclette elettriche.
- il Comune di Genova sta attualmente realizzando il Programma Operativo di Dettaglio "Intervento Sviluppo della Ciclabilità", in attuazione del "Programma di finanziamenti per il miglioramento della qualità dell'aria nelle aree urbane e per il potenziamento del trasporto pubblico", a valere sui finanziamenti di cui all'art. 1 comma 1121 della legge 30 dicembre 2006, n. 296: tale Piano Operativo di Dettaglio prevede:
 - la realizzazione di circa 6 chilometri di percorsi ciclopedonali;
 - la realizzazione di 7 nuove stazioni del servizio di Bike Sharing (San Benigno, Piazza Montano, Fiumara, Stadio, Questura, Fiera e Largo della Zecca);
 - l'acquisto di 60 biciclette tradizionali dedicate al servizio di Bike Sharing;
 - la realizzazione di attività di comunicazione in favore dell'incremento dell'utilizzo del sistema di Bike Sharing.

- con DGC n. 307 del 228/11/2012 “Autorizzazione all’installazione di strutture portabici in regime di esenzione dal pagamento del canone per l’occupazione di spazi ed aree pubbliche” la Giunta ha deliberato che il rilascio ad attività commerciali di concessioni di occupazione di suolo pubblico per l’installazione di strutture portabici non sia soggetto al pagamento di COSAP nel caso in cui il richiedente si impegni a:

- destinare le strutture portabici a “servizio pubblico”
- mantenere e a curare le strutture portabici;
- scegliere tipologie di manufatti che per materiale, colore e forma siano intonati al contesto in cui si collocano e siano facilmente rimovibili;
- non utilizzare le suddette strutture o parti di esse quale spazio pubblicitario;
- farsi carico del rilascio di eventuali autorizzazioni, nel caso i manufatti insistano in ambiti soggetti a particolari norme di tutela.

Dato atto che:

- nell’ambito dello sviluppo della ciclabilità sul territorio comunale, l’Amministrazione ha intrapreso un percorso insieme ai Municipi al fine di sviluppare un “Piano per l’installazione di rastrelliere per biciclette sul territorio comunale”;

- lo sviluppo del piano delle rastrelliere per biciclette sul territorio comunale ha avuto la sua prima realizzazione con l’installazione di alcune rastrelliere presso la Civica Biblioteca Berio, nel Municipio I, in occasione della “Settimana della mobilità sostenibile” del 2011;

- che con DD 35/2011 “Acquisto porta-biciclette in occasione della “Settimana Europea Della Mobilità Sostenibile” (16 - 22 settembre 2011)”, sono state acquistate le rastrelliere da installare presso la Civica Biblioteca Berio e in altri punti del Municipio I Centro Est;

Rilevato che:

- nel corso dell’incontro, indetto con nota di protocollo 254422 dall’Assessore alla Mobilità e Traffico Anna Maria Dagnino, tenutosi presso gli uffici della Direzione Mobilità il 3 settembre 2012 e avente come oggetto l’illustrazione di un Piano per l’installazione di paletti portabici sul territorio comunale, i Municipi presenti si sono impegnati:

- ad individuare indicativamente dieci siti ove procedere all’installazione dei paletti portabici, con particolare attenzione ai punti di interscambio con il sistema di Trasporto Pubblico Locale e agli altri luoghi di importanza per il sistema della mobilità locale;
- a prendere in consegna i suddetti paletti e procedere alla loro installazione, provvedendo quindi alla loro cura e manutenzione;

Rilevato inoltre che:

- il Municipio I, Centro Est, con Decisione di Giunta n. 6 del 14/03/2012, allegata e parte integrante del presente provvedimento (Allegato A), si è espresso favorevolmente alla realizzazione di cicloposteggi nei seguenti siti:

- Caricamento Metrò
- Sarzano – Facoltà di Architettura
- Piazza del Carmine
- Via san Vincenzo – Liceo artistico P. Klee/Liceo scientifico Cassini
- Piazza della Meridiana – Centro Storico
- Piazza della Nunziata – Università
- Piazza del Principe – Metrò FS.

- il Municipio II, Centro Ovest, con Decisione di Giunta n. 97A del 03/10/2012, allegata e parte integrante del presente provvedimento (Allegato B), si è espresso favorevolmente alla realizzazione di ciclopoteggi nei seguenti siti:

- Zona S. Teodoro
 - Di negro Metro - Zona Mercato;
 - Via Dino Col - Istituto Gastaldi;
 - Matitone (Angolo Cantore via di Francia);
- Zona Sampierdarena
 - Via Pacinotti Stazione Fs e/o via Pondero sottopasso FS;
 - Via di Francia: marciapiede stazione FS o marciapiede WTC;
 - Centro Civico;
 - Municipio;
 - Largo Gozzano anche come dissuasore all'ingresso della piazza;
 - Via Cantore - scuole Barbino;
 - Via Degola – Giardini Jursè;
- In subordine, nel caso non fosse possibile realizzare uno o più siti del primo elenco:
 - Via Ulanowski – liceo Fermi;
 - Giardini Ravanello - Liceo Mazzini;
 - Via Spataro – Ist, Gobetti;
 - Via Rolando - ang. Via Storace;
 - Piazza del Monastero;
 - Piazza Montano.

- il Municipio III, Bassa Val Bisagno, con nota ns. protocollo n. 298171/2012, allegata e parte integrante del presente provvedimento (Allegato C), ha indicato, per l'installazione delle rastrelliere, i seguenti siti:

- Piazza Raggi (in corrispondenza nuova stazione metro);
- Piazza Romagnosi (o zone adiacenti);
- Via Albero d'oro (presso ingresso Villa Imperiale, che ospita la biblioteca Lercari);
- Piazza G. Ferraris (in prossimità ingresso scuole medie ed elementari);
- Piazza Martinez (presso i giardini);
- Piazza Terralba (presso i giardini adiacenti al mercato comunale);
- Zona Stadio L. Ferraris (adiacente a scuole Firpo – Buonarroto, lato via Monnet);
- Corso Sardegna (presso l'area dell'ex mercato, in attesa di trasformazione).

- il Municipio IV, Media Val Bisagno, con nota ns. protocollo n. 327527/2012, allegata e parte integrante del presente provvedimento (Allegato D), ha indicato, per l'installazione delle rastrelliere, i seguenti siti:

- Piazza Suppini;
- Doria - Casa di riposo, Via Struppa;
- Nuova sede municipio - Piazza dell'Olmo 3;
- Piscina Sciorba – via Adamoli;
- Piazzale Bligny;
- Lungo Bisagno Dalmazia – altezza via Ponte Carrega;
- Via Piacenza – altezza Chiesa di San Gottardo;
- Piazza Giardini Cavagnaro;
- Via Piacenza altezza via Lodi;
- Piazzale Resasco.

- il Municipio V, Valpolcevera, con nota di protocollo n. 272565/163, allegata e parte integrante del presente provvedimento (Allegato E), ha indicato, per l'installazione delle rastrelliere, i seguenti siti:

- Piazzale Palli (ex Filea);
- Stazione metrò Brin;
- N. 4 stazioni ferroviarie (Rivarolo, Bolzaneto, Pontedecimo, S. Quirico);
- Villa Carrega (sede Municipio);
- Area Piscina Pontedecimo;
- Biblioteca Cervetto (Castello Foltzer);
- Area Raiola pontedecimo;
- Giardini Morchio.

- il Municipio VI, Medio Ponente, con nota ns. protocollo 348516/2012 allegata e parte integrante del presente provvedimento (Allegato F) ha indicato, per l'installazione delle rastrelliere, i seguenti siti:

- Via Aviatori e Pionieri d'Italia (Marina di Sestri P.)
- Via Cibrario (Marina di Sestri P. adiacenze Azienda Piaggio)
- Piazza Poch (adiacenze ingresso Villa Rossi)
- Piazza Baracca
- Piazza Di Vittorio
- Via S. Alberto (inizio incrocio Via Merano)
- Giardini Melis
- Piazza E. Savio (adiacenze stazione ferroviaria Cornigliano)
- Via San Giovanni d'Acri (adiacenze ingresso Villa Bombrini)
- Area Campi

- il Municipio VII, Ponente, con Decisione di Giunta n. 37 del 06/09/2012, allegata e parte integrante del presente provvedimento (Allegato G), si è espresso favorevolmente alla realizzazione di cicloposteggi nei seguenti siti:

- Pegli
 - Largo Calasetta
 - Molo Archetti

- Piazza Rapisardi
- Piazza Porticciolo
- Prà
 - Stazione di Prà
 - Via Fusianto (De Cristoforis)
 - Villa de Mari
- Voltri
 - Piazza Villa Giusti
 - Piazza Odicini
 - Piazza Caduti Partigiani Voltresi

- il Municipio VIII, Medio Levante con nota ns protocollo n. 302190/2012 allegata e parte integrante del presente provvedimento (Allegato H) ha indicato, per l'installazione delle rastrelliere, i seguenti siti:

- Brignole
- Brigata Bisagno – Pisacane
- Brigate Partigiane – Cecchi
- Torino – Trebisonda
- Rimassa – Cecchi
- Italia – Piave
- Italia – Campanella
- Italia – Boccadasse
- Palermo
- Tommaseo – Crimea
- Leopardi
- Valletta Cambiaso
- Merani
- Da Novi
- Vittoria
- Benedetto XV – Gastaldi
- Remondini

- il Municipio IX, Levante, con nota protocollo n. 342440/2012 allegata e parte integrante del presente provvedimento (Allegato I) ha indicato, per l'installazione delle rastrelliere, i seguenti siti:

- N. 4 rastrelliere in prossimità delle stazioni ferroviarie (Nervi, Quinto, Quarto, Sturla)
- N. 2 rastrelliere in prossimità degli inglesi ai Parchi di Nervi;
- N.1 rastrelliera in zona Quinto /Bagnara
- N.1 rastrelliera zona Sturla Mare
- N.1 rastrelliera Borgo Vernazzola
- N.1 rastrelliera zona Villa Gentile.

Considerato che:

- i punti sopraelencati e indicati nella planimetria allegata e parte integrante del presente provvedimento (Allegato L) saranno, in fase di installazione, oggetto di puntuali sopralluoghi e potranno quindi subire eventuali variazioni, concordate con il Municipio di riferimento e la Polizia Municipale;

Ritenuto pertanto:

- che sia interesse del Comune di Genova favorire la diffusione della mobilità ciclabile, quale elemento imprescindibile di un sistema di mobilità sostenibile, in grado di favorire la riqualificazione e la vivibilità degli spazi urbani;

- che lo sviluppo del “Piano per l’installazione di rastrelliere per biciclette sul territorio comunale” possa contribuire a tale diffusione, coerentemente con le politiche in materia di mobilità dolce perseguite dal Comune di Genova;

Visti gli allegati pareri in ordine alla regolarità tecnica e contabile del presente provvedimento espressi rispettivamente dal Responsabile del Servizio competente e dal Responsabile di Ragioneria, nonché l’attestazione sottoscritta dal Responsabile del Servizio Finanziario ed il parere di legittimità espresso dal Segretario Generale;

La Giunta, previa regolare votazione, all’unanimità
D E L I B E R A

1. di approvare il “Piano per l’installazione di rastrelliere per biciclette sul territorio comunale” che prevede l’installazione di rastrelliere per biciclette nei seguenti punti di interesse pubblico, come riportati nella planimetria allegata e parte integrante del presente provvedimento (Allegato L):

- Municipio I, Centro Est:

- Caricamento Metrò
- Sarzano – Facoltà di Architettura
- Piazza del Carmine
- Via san Vincenzo – Liceo artistico P. Klee/Liceo scientifico Cassini
- Piazza della Meridiana – Centro Storico
- Piazza della Nunziata – Università
- Piazza del Principe – Metrò FS.

- Municipio II, Centro Ovest:

- Zona S. Teodoro

- Di negro Metro - Zona Mercato;
- Via Dino Col - Istituto Gastaldi;
- Matitone (Angolo Cantore via di Francia);

- Zona Sampierdarena

- Via Pacinotti Stazione Fs e/o via Pondero sottopasso FS;
- Via di Francia: marciapiede stazione FS o marciapiede WTC;
- Centro Civico;

- Municipio;
 - Largo Gozzano anche come dissuasore all'ingresso della piazza;
 - Via Cantore - scuole Barbino;
 - Via Degola – Giardini Jursè;
- In subordine, nel caso non fosse possibile realizzare uno o più siti del primo elenco:
- Via Ulanowski – liceo Fermi;
 - Giardini Ravanello - Liceo Mazzini;
 - Via Spataro – Ist, Gobetti;
 - Via Rolando - ang. Via Storage;
 - Piazza del Monastero;
 - Piazza Montano.
- Municipio III, Bassa Val Bisagno:
- Piazza Raggi (in corrispondenza nuova stazione metro);
 - Piazza Romagnosi (o zone adiacenti);
 - Via Albero d'oro (presso ingresso Villa Imperiale, che ospita la biblioteca Lercari);
 - Piazza G. Ferraris (in prossimità ingresso scuole medie ed elementari);
 - Piazza Martinez (presso i giardini);
 - Piazza Terralba (presso i giardini adiacenti al mercato comunale);
 - Zona Stadio L. Ferraris (adiacente a scuole Firpo – Buonarroto, lato via Monnet);
 - Corso Sardegna (presso l'area dell'ex mercato, in attesa di trasformazione).
- Municipio IV, Media Val Bisagno:
- Piazza Suppini;
 - Doria - Casa di riposo, Via Struppa;
 - Nuova sede municipio - Piazza dell'Olmo 3;
 - Piscina Sciorba – via Adamoli;
 - Piazzale Bligny;
 - Lungo Bisagno Dalamazia – altezza via Ponte Carrega;
 - Via Piacenza – altezza Chiesa di San Gottardo;
 - Piazza Giardini Cavagnaro;
 - Via Piacenza altezza via Lodi;
 - Piazzale Resasco.
- Municipio V, Valpolcevera:
- Piazzale Palli (ex Filea);
 - Stazione metrò Brin;
 - N. 4 stazioni ferroviarie (Rivarolo, Bolzaneto, Pontedecimo, S. Quirico);
 - Villa Carrega (sede Municipio);
 - Area Piscina Pontedecimo;
 - Biblioteca Cervetto (Castello Foltzer);
 - Area Raiola pontedecimo;
 - Giardini Morchio.

- Municipio VI, Medio Ponente:
 - Via Aviatori e Pionieri d'Italia (Marina di Sestri P.)
 - Via Cibrario (Marina di Sestri P. adiacenze Azienda Piaggio)
 - Piazza Poch (adiacenze ingresso Villa Rossi)
 - Piazza Baracca
 - Piazza Di Vittorio
 - Via S. Alberto (inizio incrocio Via Merano)
 - Giardini Melis
 - Piazza E. Savio (adiacenze stazione ferroviaria Cornigliano)
 - Via San Giovanni d'Acqui (adiacenze ingresso Villa Bombrini)
 - Area Campi

- Municipio VII, Ponente:
 - Pegli
 - Largo Calasetta
 - Molo Archetti
 - Piazza Rapisardi
 - Piazza Porticciolo
 - Prà
 - Stazione di Prà
 - Via Fusianto (De Cristoforis)
 - Villa de Mari
 - Voltri
 - Piazza Villa Giusti
 - Piazza Odicini
 - Piazza Caduti Partigiani Voltresi

- Municipio VIII, Medio Levante:
 - Brignole
 - Brigata Bisagno – Pisacane
 - Brigate Partigiane – Cecchi
 - Torino – Trebisonda
 - Rimassa – Cecchi
 - Italia – Piave
 - Italia – Campanella
 - Italia – Boccadasse
 - Palermo
 - Tommaseo – Crimea
 - Leopardi
 - Valletta Cambiaso
 - Merani
 - Da Novi
 - Vittoria
 - Benedetto XV – Gastaldi
 - Remondini

- Municipio IX, Levante:

- N. 4 rastrelliere in prossimità delle stazioni ferroviarie (Nervi, Quinto, Quarto, Sturla)
- N. 2 rastrelliere in prossimità degli inglesi ai Parchi di Nervi;
- N.1 rastrelliera in zona Quinto /Bagnara
- N.1 rastrelliera zona Sturla Mare
- N.1 rastrelliera Borgo Vernazzola
- N.1 rastrelliera zona Villa Gentile.

2. di prendere atto che i Municipi prenderanno in consegna i suddetti porta biciclette e procederanno alla loro installazione a regola d'arte, nel rispetto delle normative vigenti, provvedendo quindi alla loro cura e manutenzione;
3. di dare mandato alla Direzione Mobilità di attivare le procedure necessarie all'acquisto delle rastrelliere per biciclette da distribuire ai Municipi per l'installazione;
4. di dare atto che la spesa per l'acquisto delle rastrelliere da distribuire ai Municipi troverà copertura nelle risorse a disposizione della Direzione Mobilità per la realizzazione del Piano Urbano della Mobilità;
5. di dichiarare il presente atto immediatamente eseguibile.

Attesa l'urgenza di provvedere la Giunta, previa regolare votazione, all'unanimità dichiara immediatamente eseguibile il presente provvedimento ai sensi dell'art. 134 - comma 4 - del T.U. D.Lgs. 18 agosto 2000 n. 267.

Il Sindaco	Il Vice Segretario Generale
Marco Doria	Edda Odone



COMUNE DI GENOVA

CODICE UFFICIO: 125 3 0

Proposta di Deliberazione N. 2012-DL-454 DEL 29/11/2012

OGGETTO: APPROVAZIONE DEL PIANO PER L'INSTALLAZIONE DI RASTRELLIERE PER BICICLETTE SUL TERRITORIO COMUNALE - ODE 448

ELENCO ALLEGATI PARTE INTEGRANTE

All. A - parere Municipio I Centro Est

All. B - parere Municipio II Centro Ovest

All. C - parere Municipio III Bassa Val Bisagno

All D - parere Municipio IV Media Val Bisagno

All. E - parere Municipio V Valpolcevera

All. F - parere Municipio VI Medio Ponente

All. G - parere Municipio VII Ponente

All. H - parere Municipio VIII Medio Levante

All. I - parere Municipio IX Levante

All. L - planimetria

Il Dirigente
Dott.ssa Lidia Bocca



**MUNICIPIO I GENOVA CENTRO EST
DECISIONE ADOTTATA DALLA GIUNTA MUNICIPALE
NELLA SEDUTA DEL 14/03/2012
DECISIONE N. 6**

Presiede: Il Presidente – Michele Razeti
Assiste: Il Segretario Generale del Municipio - Ivano Saracino
Segretario: Resp. Area Assistenza OO.II. - Patrizia Porta
Al momento della deliberazione risultano presenti (P) ed assenti (A) i Signori:

1) Michele Razeti	- Presidente	P
2) Maria Piacentino	- Vice Presidente	P
3) Paola Ravera	- Assessore	P
4) Vincenzo Lagomarsino	- Assessore	A

Istallazione rastrelliere per ciclopoggi nel territorio del Municipio1 Centro-es

Vista la nota di richiesta in merito a quanto in oggetto, pervenuta al Municipio con Prot. 239176/F in data 22/7/2012, inviata dalla Direzione Mobilità-Settore Pianificazione

**LA GIUNTA DEL MUNICIPIO
SI ESPRIME**

**Favorevolmente alla realizzazione di ciclopoggi nel
Territorio del Municipio 1 Centro Est così come sotto riportato:**

COMUNE DI GENOVA
DIREZIONE MOBILITA'
 CODICE UFFICIO
22 MAR 2012
 PROT. 2012/96665
 PRESA IN CARICO
 CLASSIFICAZIONE *M. P. C. E.*

- Caricamento- Metrò/Porto Antico
- Sarzano-Facoltà Architettura
- Piazza del Carmine-Attività Commerciali
- Via San Vincenzo-Liceo Artistico/Cassini
- Piazza della Meridiana-Centro Storico
- Piazza della Nunziata-Università
- Piazza del Principe-Metrò/FS

Il Segretario
(Patrizia Porta)

Il Presidente
(Michele Razeti)



COMUNE DI GENOVA

**MUNICIPIO II GENOVA CENTRO OVEST
DECISIONE DI GIUNTA**

Seduta del 03 OTTOBRE 2012

Decisione Arg. N. 97A

**Presiede: Il Presidente Franco Marengo
Assiste: Il Segretario Cinzia Passano
E' presente la Responsabile OO.II. sig.ra Giovanna Cicero**

COMUNE DI GENOVA	
DIREZIONE MOBILITA'	
CODICE UFFICIO ...1250	
10 OTT 2012	
PROT. 2012/1307/166	
PRESA IN CARICO	
CLASSIFICAZIONE 2012/1100700/30	

Al momento della DECISIONE risultano presenti (P) ed assenti (A) i Signori:

1) Franco MARENCO	- Presidente	P
2) Carmelo CITRARO	- Vice Presidente	P
3) Agostino CALVI	- Assessore	P
4) Roberta MONGIARDINI	- Assessore	P

OGGETTO: LOCALIZZAZIONE RASTRELLIERE BICICLETTE

Su proposta dell'Assessore alla Viabilità, regolamentazione dei parcheggi e della sosta, sig.ra Roberta Mongiardini;

Vista la richiesta di localizzazione rastrelliere biciclette avanzata dalla Direzione Mobilità - Settore Pianificazione e Trasporti in Sede Propria - Ufficio PUM protocollo n. PG/2012/282919 del 24/09/2012 presa in carico dal segreteria OO.II. nella stessa data

**LA GIUNTA DEL MUNICIPIO II GENOVA CENTRO OVEST
ALL'UNANIMITA',
decide che**

gli spazi individuati, previo sopralluogo con la Polizia Municipale e giudicati idonei sono:

- Zona San Teodoro

1. Dinegro Metro/zona mercato
2. Via Dino Col/Ist. Gastaldi
3. Matitone (angolo Cantore/Via di Francia)

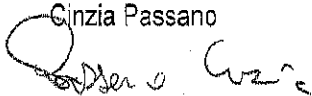
- Zona Sampierdarena

4. Via Pacinotti Staz. FS e/o Via Dondero sottopasso FS
5. Via di Francia: marciapiede Staz. FS o marciapiede WTC
6. Centro Civico
7. Municipio
8. Largo Gozzano anche come dissuasore all'ingresso della piazza
9. Via Cantore/Scuole Barabino
10. Via Degola/Giardini Jursé

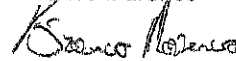
- In subordine (nel caso non fosse possibile realizzare uno o più siti del 1° elenco)

1. Via Ulanowski/Liceo Fermi
2. Giardini Pavanello/Liceo Mazzini
3. Via Spataro/Ist. Gobetti
4. Via Rolando/ang. Via Storace (inizio zona pedonale)
5. Piazza del Monastero
6. Piazza Montano

Il Segretario
Cinzia Passano



Il Presidente
Franco Marengo



Fanone
M - *P. Pilo*

direzione mobilita

Da: Municipio 2 <municipio2@comune.genova.it>
Inviato: venerdì 5 ottobre 2012 09:05
A: lbocca@comune.genova.it; uomobilita@comune.genova.it
Oggetto: decisione di giunta 97a/4.10.2012
Allegati: 97 A localizzazione rastrelliere bici.pdf

Si trasmette quanto in oggetto

Cordiali saluti
La Segreteria

Municipio II Genova Centro Ovest
Via Sampierdarena 34
16149 Genova

tel. 0105578758/18/81/15/13



COMUNE DI GENOVA



MUNICIPIO III GENOVA
BASSA VAL BISAGNO

Person
10/10/12

Prot. n. *PG/2012/298171*

Addi *05/10/2012*

Allegati

OGGETTO: Localizzazione rastrelliere biciclette sul territorio del Municipio III – Bassa Val Bisagno.



Alla Direzione Mobilità
C.A.: Dott.ssa Lidia Bocca
lbocca@comune.genova.it

e, p.c.: All'Assessore
Mobilità e Traffico
Dott.ssa Anna Maria Dagnino
assmobilita@comune.genova.it

Come da accordi intercorsi nell'incontro del 3 settembre u.s., questa nostra per comunicarvi la lista dei siti individuati per la localizzazione delle rastrelliere sul territorio del Municipio III Bassa Val Bisagno.

Si sottolinea che la priorità degli interventi segue l'ordine della sotto specificata lista.

Siti per posizionamento rastrelliere:

- 1) Piazza Raggi (in corrispondenza nuova stazione metro).
- 2) Piazza Romagnosi (o zone adiacenti).
- 3) Via Albero d'Oro (presso ingresso Villa Imperiale, che ospita la biblioteca Lercari).
- 4) Piazza G. Ferraris (in prossimità ingresso scuole medie ed elementari).
- 5) Piazza Martinez (presso i giardini).
- 6) Piazza Terralba (presso i giardini adiacenti al mercato comunale).
- 7) Zona stadio L. Ferraris (adiacente a scuole Firpo-Buonarroti, lato via Monnet).
- 8) Corso Sardegna (presso l'area dell'ex-mercato, in attesa di trasformazione).

A disposizioni per ulteriori chiarimenti in merito, si coglie l'occasione per porgere cordiali saluti.

Il Vice Presidente
Municipio III Bassa Val Bisagno
(Dott. David Burlando)

David Burlando

C:\Documenti\Lettere\LocalizzRastrellBiciclette
Staz. 9713
DB\mr



COMUNE DI GENOVA



MUNICIPIO IV MEDIA VAL BISAGNO

Leccari
25/11

PG/2012/327527

05/11/2012

J00

COMUNE DI GENOVA
DIREZIONE MOBILITA'
CODICE UFFICIO 1250

05 NOV 2012

PROT. 2012/327527
PRESA IN CARICO
CLASSIFICAZIONE 2012/11.007.006/30

Direzione Mobilità
Settore Pianificazione e trasporti in Sede
Propria
Ufficio PUM
Fax 77852
direzionemobilita@comune.genova.it

OGGETTO: risposta a nota 282919 del 24 settembre 2012, localizzazione rastrelliere biciclette

In relazione a quanto richiesto nella nota evidenziata in oggetto si trasmette la lista dei siti individuati nel territorio del nostro Municipio :

- Piazza Suppini
- Doria Casa di Riposo Via Struppa
- nuova sede municipio Piazza dell'Olmo 3
- Piscina Sciorba Via Adamoli
- Piazzale Bligny
- Lungo Bisagno Dalmazia altezza Via Ponte Carrega
- Via Piacenza altezza Chiesa di San Gottardo
- Piastra Giardini Cavagnaro
- Via Piacenza altezza Via Lodi
- Piazzale Resasco

RingraziandoVi per la costante collaborazione, cogliamo l'occasione per porgerVi i nostri più cordiali saluti.

Il Presidente
Municipio IV Media Val Bisagno
Agostino Gianelli

/bmA
staz 10545
localizzazione rastrelliere biciclette

Mercoledì da protocollo

dot. Bocca



COMUNE DI GENOVA

MUNICIPIO V VALPOLCEVERA

Reddani

20/9

Prot. n. *242565/163*

Data *12/09/2012*

COMUNE DI GENOVA
 ASSESSORATO MOBILITA' e TRAFFICO

19 SET. 2012

Protocollo N° *PRESA IN CARICO*
28/POSTE CICLABILI

All' Ass. Mobilità e Traffico

Gent. ma, Assessore Dagnino,

Come convenuto nell'incontro del 3 settembre u.s. elenco di seguito i siti di questo Municipio V Valpolcevera dove posizionare le rastrelliere per biciclette, indicati in ordine di priorità:

- Piazzale Palli (ex Filea)
- Stazione metrò Brin
- n° 4 stazioni ferroviarie (Rivarolo, Bolzaneto, Pontedecimo, S. Quirico)
- Villa Carrega (sede Municipio)
- Area Piscina Pontedecimo
- Biblioteca Cervetto (Castello Foltzer)
- Area Raiola pontedecimo
- Giardini Morchio.

Cordialità.

COMUNE DI GENOVA
 DIREZIONE MOBILITA'

CODICE UFFICIO *12500*

20 SET 2012

PROT. *242565*
 PRESA IN CARICO
 CLASSIFICAZIONE *DA*

La Presidente
Dott.ssa Iole Murrini

Iole Murrini

Segreteria Organi Istituzionali
 Via C. Rata, 3 16162 Genova - - tel. 0105578634/628 - fax 0105578681
 municipio5@comune.genova.it

Direzione Mobilità

Da: "Luca Lazzone" <llazzone@comune.genova.it>
Data: martedì 20 novembre 2012 11:57
A: "Direzione Mobilità" <direzionemobilita@comune.genova.it>
Cc: "maria fassone" <mfassone@comune.genova.it>
Oggetto: Fw: siti per rastrelliere biciclette

Da protocollare URGENTISSIMA

grazie

Luca

From: [municipio6](#)

Sent: Tuesday, November 20, 2012 11:05 AM

To: llazzone@comune.genova.it ; assmobilita@comune.genova.it

Cc: [Antonella Gardella](#) ; fbommara@comune.genova.it

Subject: siti per rastrelliere biciclette

Su indicazione dell'Assessore al Territorio Ferruccio Bommara, si riporta di seguito l'elenco dei siti individuati per il posizionamento delle rastrelliere portabiciclette nel territorio del Municipio VI Medio Ponente (Sestri P. e Cornigliano):

1. Via Aviatori e Pionieri d'Italia (Marina di Sestri P.)
2. Via Cibrario (Marina di Sestri P. adiacenze Azienda Piaggio)
3. Piazza Poch (adiacenze ingresso Villa Rossi)
4. Piazza Baracca
5. Piazza Di Vittorio
6. Via S. Alberto (inizio incrocio Via Merano)
7. Giardini Melis
8. Piazza E. Savio (adiacenze stazione ferroviaria Cornigliano)
9. Via San Giovanni d'Acri (adiacenze ingresso Villa Bombrini)
10. Area Campi

Si ringrazia per la collaborazione

Cordiali saluti

Segreteria OO.II. Municipio VI Medio Ponente

Via Sestri 7

tel 0105576207



Leonardo
9/10

Direzione Mobilità

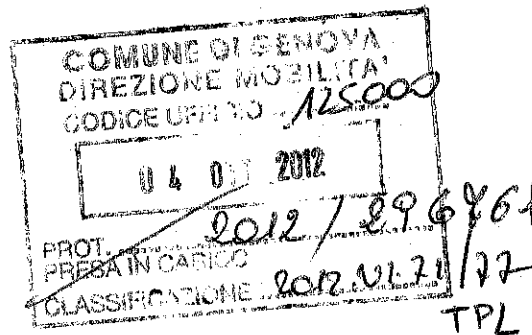
Da: "Presidente" <municipio7presidente@comune.genova.it>
Data: giovedì 4 ottobre 2012 09:36
A: <direzionemobilita@comune.genova.it>; "PIACENZA Albino Dirigente VII Ponente" <apiacenza@comune.genova.it>; "Domenico Bonadio" <dbonadio@comune.genova.it>
Cc: "ANGELA BIGNONE" <abignone@comune.genova.it>
Allega: 37 2012 DG Sviluppo ciclabilità.pdf; MX-M363N_20121004_093918.pdf
Oggetto: localizzazioni rastrelliere biciclette


In riferimento alla nota prot. 282919/24/9/201, di pari oggetto, trasmessa dalla Direzione Mobilità - Settore Pianificazione e Trasporti, si invia in allegato la Decisione di Giunta Municipale n. 37/2012 del 6/9/2012 con la quale lo scrivente Municipio, nell'intento di promuovere lo sviluppo della ciclabilità sul proprio territorio, individua i siti ove procedere all'installazione di paletti portabici.

All'Ufficio Tecnico del Municipio Ponente si chiede di impegnarsi a prendere in consegna i suddetti paletti, procedere alla loro installazione e provvedere quindi alla loro cura e manutenzione.

Cordiali saluti.

Il Presidente
Municipio Ponente
Mauro Avvenente





GIUNTA MUNICIPALE

Seduta del 6 Settembre 2012
Arg. 123

DECISIONE n. 37/2012

Su proposta del Presidente:

- Vista la nota n. 254422 del 20/8/12 dell'Assessorato alla Mobilità recepita da questo Municipio in data 21/8/12 avente ad oggetto lo sviluppo della ciclabilità sul territorio;
- A seguito della riunione svoltasi presso l'Assessorato per l'individuazione dei siti appropriati per l'installazione di rastrelliere per biciclette, da concordare nello specifico con la Direzione Mobilità

LA GIUNTA MUNICIPALE DECIDE

Di promuovere lo sviluppo della ciclabilità sul territorio municipale, individuando le seguenti aree:

Pegli

Largo Calasetta - Molo Archetti - Piazza Rapisardi - Piazza Porticciolo

Pra'

Stazione di Pra' - Via Fusinato (De Cristoforis) - Villa De Mari

Voltri


Piazza Villa Giusti - Piazza Odicini - Piazza Caduti Partigiani Voltresi

Il Segretario

Angelo Signone

Il Presidente

Mauro Avchente




direzione mobilita

Da: Municipio 8 Presidente <municipio8presidente@comune.genova.it>
Inviato: venerdì 5 ottobre 2012 14:55
A: direzionemobilita
Cc: Gianluca Manetta; gianky moreschi; Annalisa Marinelli; Cristina Cassottana; daniela murtas
Oggetto: Rastrelliere Medio Levante
Allegati: proposta nuovi cicloposteggi.jpg

In riferimento alla richiesta di individuazione dei luoghi dove posizionare i cicloparcheggi nel Municipio Medio Levante, invio la lista dei siti in ordine di priorità e allego la mappa:

- 1 Brignole
- 2 Brigata Bisagno/Piasacane
- 3 Brigate Partigiane/Cecchi
- 4 Torino/Trebisonda
- 5 Rimassa/Cecchi
- 6 Italia/Piave
- 7 Italia/Campanella
- 8 Italia/Boccadasse
- 9 Palermo
- 10 Tommaseo/Crimea
- 11 Leopardi
- 12 Valletta Cambiaso
- 13 Merani
- 14 Da Novi
- 15 Vittoria
- 16 Benedetto XV/Gastaldi
- 17 Remondini



I criteri di scelta sono stati:


- lo scambio intermodale con la Stazione Brignole
- i percorsi ciclabili in progetto nel PUM
- le zone più facilmente fruibili dalle biciclette unitamente alle aree di interesse

In corrispondenza di enti quali Ospedale, Università o centri sportivi come Piscine di Albaro o Champagnat, riteniamo non abbia senso porre un cicloposteggio pubblico fuori dalle aree di parcheggio interne alle strutture. Normalmente infatti un/a ciclista preferisce entrare con la bici nelle aree di parcheggio. In questi casi ci faremo parte attiva in accordo con il Comune per sollecitare e sensibilizzare tali Enti e Organizzazioni a fornire opportunità di cicloposteggio interne ai loro parcheggi.

Con un pallino viola sono indicate quelle postazioni che potrebbero essere promosse da privati o Enti (occorre aggiungere l'Ospedale).

Cordialmente.

Alessandro Morgante
Presidente Municipio VIII Medio Levante



LEGENDA

- postazioni Bike sharing
- cicloposteggi
- cicloposteggi di promozione privato



COMUNE DI GENOVA

Leone
2011/11

Prot. n. PG/2012/362640

Genova, 15/11/2012

OGGETTO: sviluppo ciclabilità.

Assessorato
Mobilità e Traffico
Via di Francia 1
GENOVA

In relazione al progetto di sviluppo della ciclabilità nella nostra città, si propongono, per la collocazione di rastrelliere per biciclette, le seguenti aree del Municipio:

- n. 4 rastrelliere in prossimità delle stazioni ferroviarie (Nervi, Quinto, Quarto e Sturla)
- n. 2 rastrelliere in prossimità degli ingressi ai Parchi di Nervi
- n. 1 rastrelliera in zona Quinto/Bagnara
- n. 1 rastrelliera zona Sturla mare
- n. 1 rastrelliera Borgo Vernazzola
- n. 1 rastrelliera zona Villa Gentile (previo accordo con l'Associazione concessionaria dell'impianto)

Cordiali saluti.

L'ASSESSORE
Stefano Toscanini

IL PRESIDENTE
Nerio Farinelli

COMUNE DI GENOVA DIREZIONE MOBILITA' CODICE UFFICIO ... 112.000
16 NOV 2012
PROT. 2012/362640
PRESA IN CARICO
CLASSIFICAZIONE ... Ciclabilità

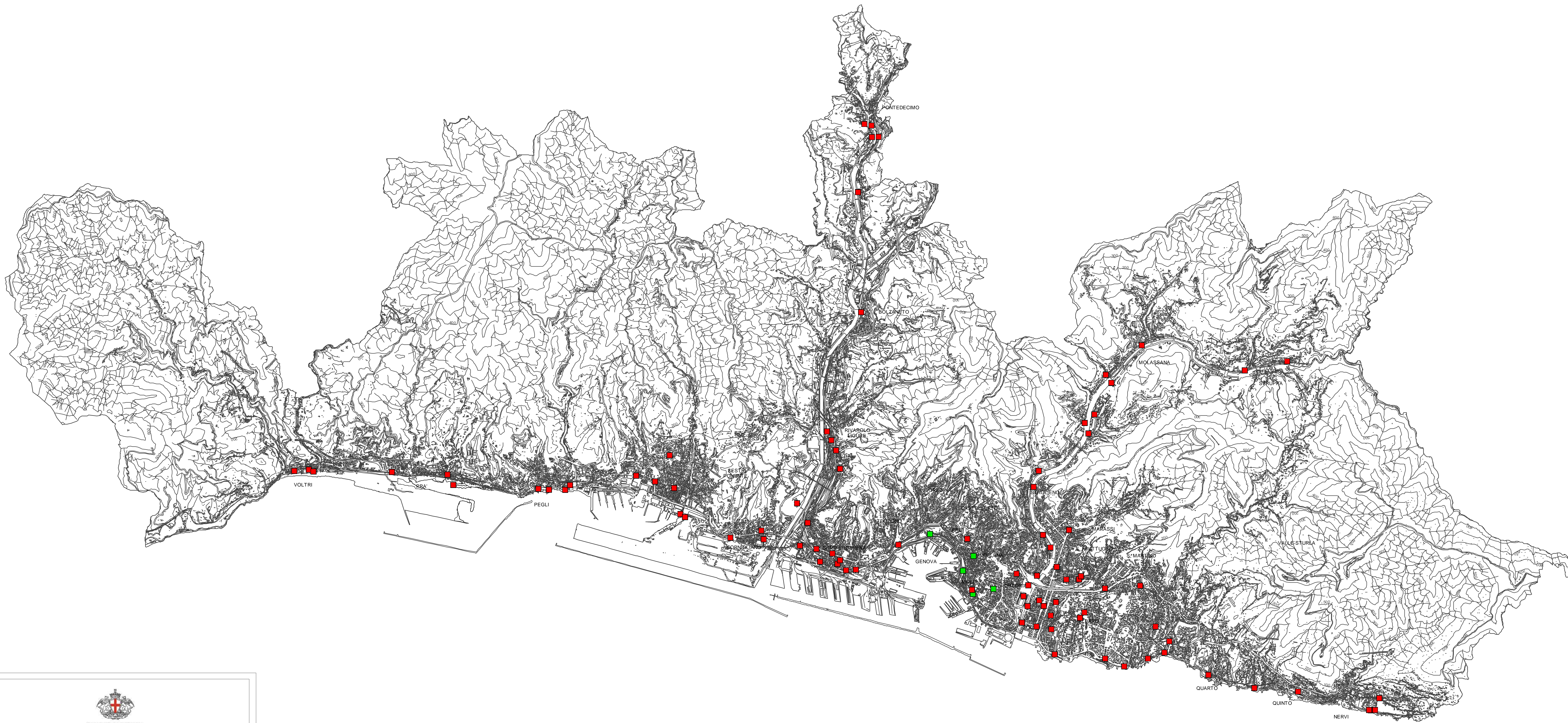
2012/11.7.4/30



Il Levante
Capitale Liguro
Arte Moderna

MUNICIPIO LEVANTE
SEGRETARIA OO.II.

Villa Garibaldi via D. Pinasco 7 - 16147 Genova tel. +39 0105579830 fax +39 0105579835
www.comune.genova.it e-mail: Municipio9@comune.genova.it

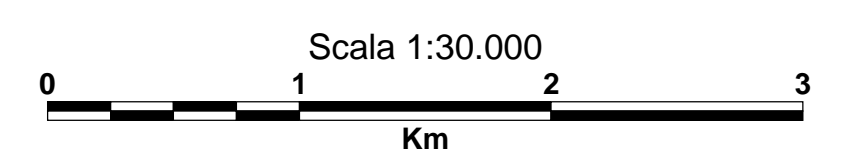



COMUNE DI GENOVA
Direzione Mobilità

PIANO PER L'INSTALLAZIONE DI RASTRELLIERE PER BICICLETTE SUL TERRITORIO COMUNALE

CICLOPOSTEGGI

- REALIZZATO
- PIANIFICATO





COMUNE DI GENOVA

**E' PARTE INTEGRANTE DELLA PROPOSTA DI DELIBERAZIONE
125 3 0 N. 2012-DL-454 DEL 29/11/2012 AD OGGETTO:
APPROVAZIONE DEL PIANO PER L'INSTALLAZIONE DI
RASTRELLIERE PER BICICLETTE SUL TERRITORIO COMUNALE**

PARERE TECNICO (Art 49 c. 1 D.Lgs. 267/2000)

Si esprime parere favorevole in ordine alla regolarità tecnica del presente provvedimento

29/11/2012

Il Dirigente Responsabile
Dott.ssa Lidia Bocca



COMUNE DI GENOVA

ALLEGATO AL PARERE TECNICO
ART. 25, COMMA 2, REGOLAMENTO DI CONTABILITA'

CODICE UFFICIO: 125 3 0	DIREZIONE MOBILITA' - SETTORE PIANIFICAZIONE E TRASPORTO DI SUPERFICIE IN SEDE PROPRIA
Proposta di Deliberazione N. 2012-DL-454 DEL 29/11/2012	

OGGETTO: APPROVAZIONE DEL PIANO PER L'INSTALLAZIONE DI RASTRELLIERE PER BICICLETTE SUL TERRITORIO COMUNALE

a) La presente proposta di deliberazione comporta l'assunzione di impegni di spesa a carico del bilancio di previsione annuale, pluriennale o degli esercizi futuri?

SI

Nel caso di risposta affermativa, indicare nel prospetto seguente i capitoli di PEG (e gli eventuali impegni già contabilizzati) ove la spesa trova copertura:

Anno di esercizio	Spesa di cui al presente provvedimento	Capitolo	Impegno	
			Anno	Numero
2013	Acquisizione delle rastrelliere	45530	2010	3064
	Spesa prevista Euro 50.000,00			

b) La presente proposta di deliberazione comporta una modifica delle previsioni di entrata **o di spesa** del bilancio di previsione annuale, pluriennale o degli esercizi futuri?

NO

Nel caso in cui si sia risposto in modo affermativo alla precedente domanda b) compilare il prospetto seguente:

Anno di esercizio	Capitolo	Centro di Costo	Previsione assestata	Nuova previsione	Differenza + / -

c) La presente proposta di deliberazione comporta una modifica dei cespiti inventariati?

NO

Nel caso in cui si sia risposto in modo affermativo alla precedente domanda c) compilare il prospetto seguente:

Tipo inventario	Categoria inventariale	Descrizione Cespite	Valore ammortizzato attuale	Valore ammortizzato post-delibera

Osservazioni del Dirigente proponente:

Genova, 29 / 11 / 2012

Il Dirigente
Dott.ssa Lidia Bocca



COMUNE DI GENOVA

**E' PARTE INTEGRANTE DELLA PROPOSTA DI DELIBERAZIONE
125 3 0 N. 2012-DL-454 DEL 29/11/2012 AD OGGETTO:
APPROVAZIONE DEL PIANO PER L'INSTALLAZIONE DI
RASTRELLIERE PER BICICLETTE SUL TERRITORIO COMUNALE -
ODE 448**

ATTESTAZIONE COPERTURA FINANZIARIA (Art. 153 c. 5 D.Lgs. 267/2000)

Ai sensi e per gli effetti dell'art. 153 comma 5 T.U. D.Lgs. 18.8.2000 n. 267, si rinvia, ai provvedimenti attuativi.

12/12/2012

Il Dirigente Responsabile
Dott.ssa Magda Marchese



COMUNE DI GENOVA

**E' PARTE INTEGRANTE DELLA PROPOSTA DI DELIBERAZIONE
125 3 0 N. 2012-DL-454 DEL 29/11/2012 AD OGGETTO:
APPROVAZIONE DEL PIANO PER L'INSTALLAZIONE DI
RASTRELLIERE PER BICICLETTE SUL TERRITORIO COMUNALE -
ODE 448**

PARERE REGOLARITA' CONTABILE (Art. 49 c. 1 D.Lgs. 267/2000)

Ai sensi e per gli effetti dell'art. 49 - comma 1 - T.U. D.lgs 18 agosto 2000 n. 267 si esprime parere favorevole in ordine alla regolarità contabile del presente provvedimento.

12/12/2012

Il Dirigente Responsabile
Dott. Giovanni Librici



COMUNE DI GENOVA

**E' PARTE INTEGRANTE DELLA PROPOSTA DI DELIBERAZIONE
125 3 0 N. 2012-DL-454 DEL 29/11/2012 AD OGGETTO:
APPROVAZIONE DEL PIANO PER L'INSTALLAZIONE DI
RASTRELLIERE PER BICICLETTE SUL TERRITORIO COMUNALE -
ODE 448**

**PARERE DI LEGITTIMITA' DEL SEGRETARIO GENERALE
(Ordinanza Sindaco n. 239 del 8.8.2012)**

Si esprime parere favorevole in ordine alla legittimità del presente provvedimento

19/12/2012

Il Segretario Generale
[Dott. Vincenzo Del Regno]